

Naturfreunde Deutschlands

Wanderleitung: Klaus Engelhardt

[pnfw202406@n-admin.de](mailto:pnfw202406@n-admin.de)



# Wanderung Pfälzer Naturfreundeweg

Dienstag, 04.06.2023 – Sonntag, 09.06.2024

## Die Tour

Sechs-tägige Tour vom Bahnhof Weidenthal zum Bahnhof Hauenstein mit fünf Übernachtungen in den Naturfreundehäusern Elmstein, Edenkoben, Annweiler, Bethof und der Jugendherberge Dahn

## Veranstalter

NaturFreunde Rheinland-Pfalz

## Teilnehmer

Die Tour ist geeignet für maximal 12 Personen mit guter Kondition. Über die Beteiligung von Jugendlichen in Begleitung von Erziehungsberechtigten freuen wir uns.

## Streckenbeschaffenheit

Tagesetappen bis zu 20 km und bis zu 650 Höhenmetern Anstieg erfordern gute Kondition und angemessene Ausrüstung. Die Strecke besteht weitgehend aus unbefestigten Wegen mit felsigen, verwurzelten und mitunter Dornen bewachsenen Abschnitten sowie Stufen und steilen Stellen mit über 20% Anstieg oder Gefälle.

Gepäck (Kleidung, Ausrüstung und ggf. Tagesverpflegung – ca. 8 – 10 kg) werden selbst getragen.

## Zeitliche Planung

Treffpunkt: 04.06.2024, 10 Uhr am Bahnhof Weidenthal – **Lunchpaket bitte selbst mitbringen!**

Abreise: 09.06.2024, ca. 16h ab Bahnhof Hauenstein.

## Erforderliche Ausrüstung

- Feste Wanderschuhe und bequemer Rucksack mit gepolstertem Hüftgurt.
- Ausreichend Trinkwasser für unterwegs
- Sonnenschutz (Hut, Sonnencreme, ...)
- Regenschutz (Regenjacke und -Hose, Regenschirm, ...)
- Notverpflegung (Ersatz für zwei Mahlzeiten), Mobiltelefon, Taschenlampe
- Insektenschutz, idealerweise Erste-Hilfe-Ausrüstung sowie ggf. benötigte Medikamente
- Kleidung, Toilettenartikel, Waschmittel (spart Kleidung :-), ggf. Badekleidung und leichtes Handtuch
- Wanderstöcke sind empfehlenswert

## Anmeldung

Eine verbindliche Anmeldung per E-Mail an Annelie und mich (Klaus) [pnfw202406@n-admin.de](mailto:pnfw202406@n-admin.de) bis zum 31.03.2024 mit Angabe der (idealerweise Mobil-)Telefonnummer und Namen der Teilnehmenden, ist erforderlich für die Reservierung der Übernachtungen und um ggf. kurzfristige Änderungen mitteilen zu können. Die Daten werde ich nicht an Dritte weitergegeben.

## Kosten

Bei der Teilnahme entstehen Kosten für die Übernachtungen in Mehrbettzimmern (mit Frühstück) von ca. 250,- € (für Naturfreunde-Mitglieder ggf. günstiger). Zusätzlich entstehen individuelle Kosten für Mahlzeiten (Einkehr oder Tagesverpflegung sowie Abendessen), An- und Abfahrt, die von den Teilnehmenden selbst gezahlt werden. Die Reisekasse sollte als Bargeld in kleinen Scheinen mitgeführt werden, elektronische Zahlung ist selten möglich.

Ich freue mich auf eure Anmeldungen und eine schöne gemeinsame Tour.  
Mit herzlichen, naturfreundlichen Grüßen – Euer Wanderleiter Klaus

## Die Tagesetappen Übersicht

Di 04.06 24	Bhf Weidenthal	NFH Elmstein	11	km	330	HM Anstieg
Mi 05.06 24	NFH Elmstein	NFH Edenkoben	18	km	720	HM Anstieg
Do 06.06 24	NFH Edenkoben	NFH Annweiler	19	km	600	HM Anstieg
Fr 07.06 24	NFH Annweiler	NFH Bethof	17	km	415	HM Anstieg
Sa 08.06 24	NFH Bethof	JH Dahn	18	km	370	HM Anstieg
So 09.06 24	JH Dahn	Bhf Hauenstein	14	km	360	HM Anstieg

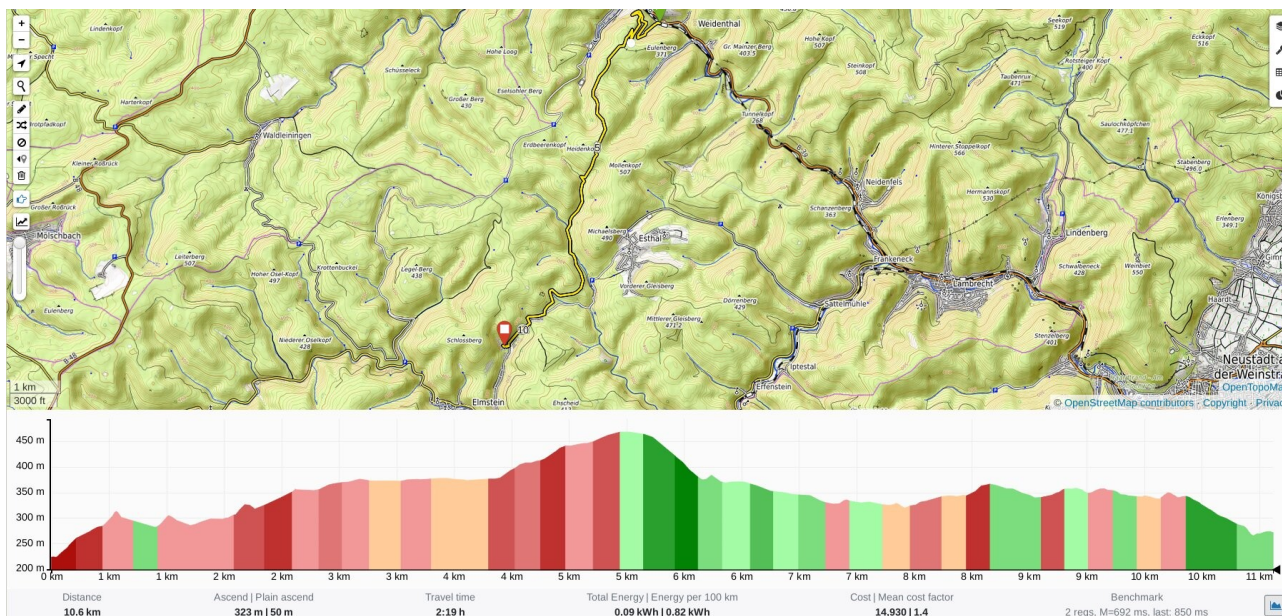
## Abweichungen sind möglich!

Wir werden nicht strikt nach den geplanten Tracks wandern, Wetter, Holzfällarbeiten, Baumbruch, Vegetation etc. können kurzfristige Änderungen bedingen. Alle Uhrzeit-, Entfernungs- (km) und Höhenangaben (HM = Steigung in Höhenmetern) sind ungefähre Schätzungen.

## Tag 1 – 11 km, 330 HM

Anreise individuell – **Verpflegung für die Mittagspause bitte selbst mitbringen!**

- Treffpunkt / Start: 10 Uhr am Bahnhof Weidenthal
- Etappe 1: 5 km / 2 h
- Mittagspause: 12 Uhr Rast + Picknick in/an der Heidenkopffütte (Schutzhütte)
- Etappe 2: ab 13 Uhr 6 km / 2 h
- Ankunft: 15 Uhr [Naturfreundehaus Elmstein](#)



## Rast + Picknick in/an der Heidenkopffütte

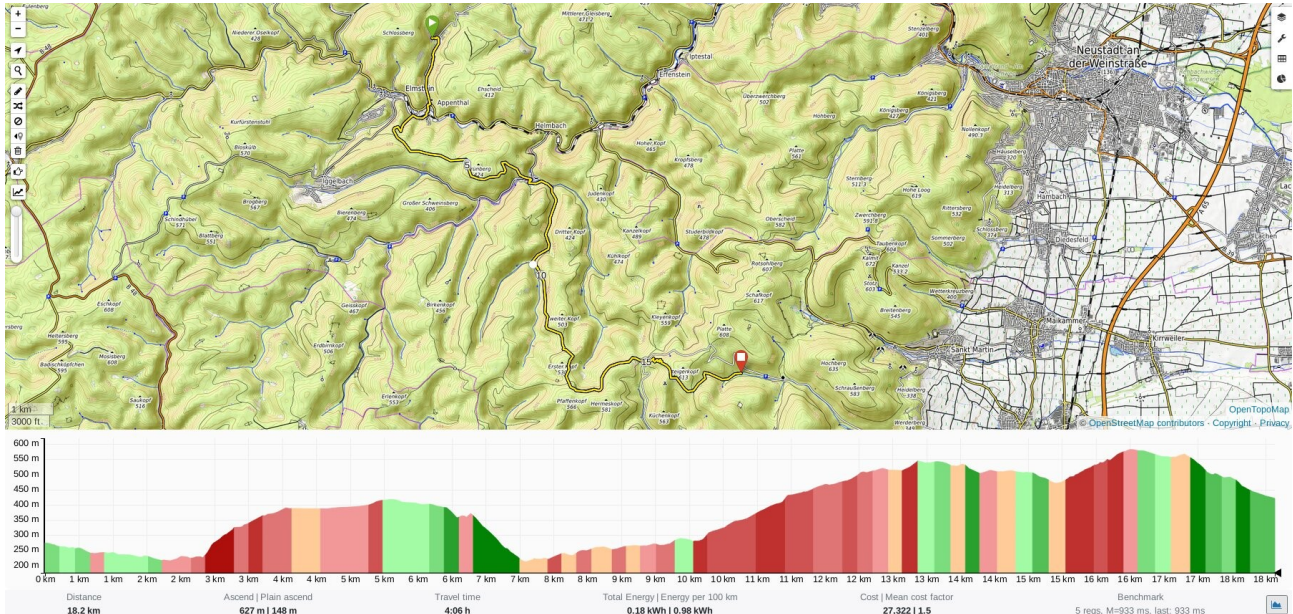
Category	Length
Track grade3	4.80 km
path	3.72 km
Track grade2	1.59 km
residential	0.17 km
footway	0.11 km
Track grade4	0.08 km
unclassified	0.07 km
service	0.06 km
steps	0.02 km
Track grade5	0.01 km





## Tag 2 – 19km, 630HM

- Start: 9 Uhr ab Naturfreundehaus Elmstein
- Etappe 1: 10 km / 3 h
- Mittagspause: 12 Uhr Einkehr im Naturfreundehaus [Lambrecht Kohlbachtal](#)  
hier stoßen wir auch auf den offiziellen [Pfälzer NaturFreundeweg](#)
- Etappe 2: ab 13:30 Uhr 8 km / 3 h
- Ankunft: ca. 16:30 Uhr am [Naturfreundehaus Edenkoben](#)



Mittags Rast im Naturfreundehaus Lambrecht Kohlbachtal

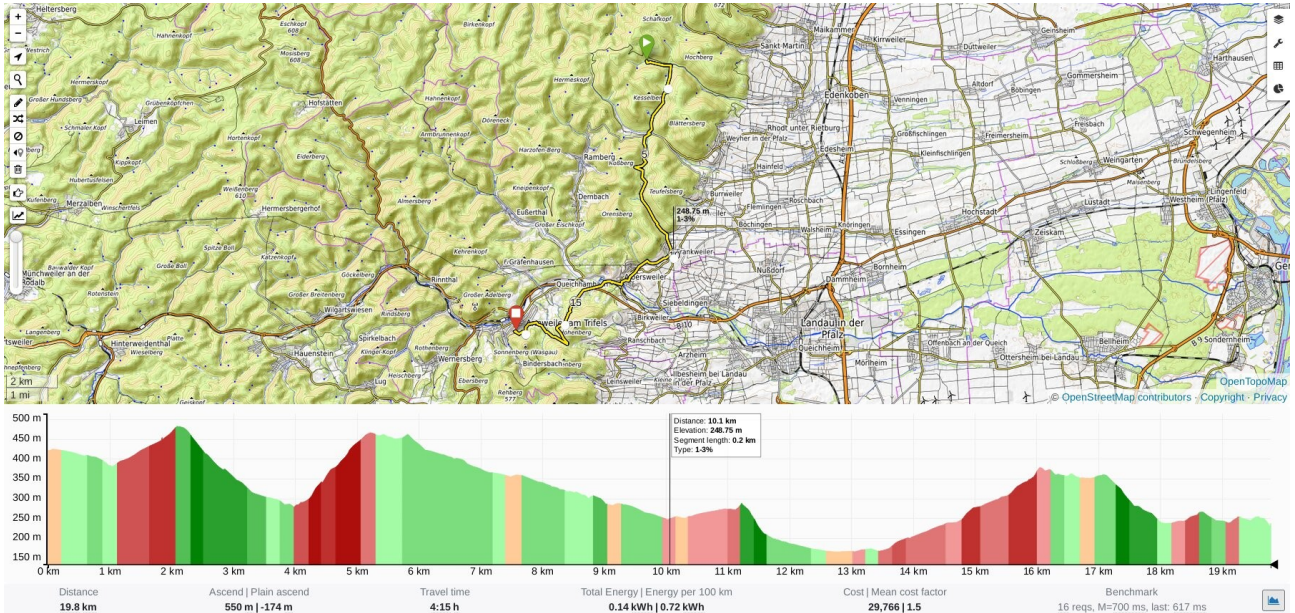
Category	Length
path	6.16 km
Track grade2	3.79 km
Track grade3	3.24 km
residential	2.09 km
Track grade4	2.07 km
Track grade5	0.29 km
footway	0.20 km
service	0.13 km
unclassified	0.08 km
secondary	0.06 km
Track grade1	0.05 km
steps	0.03 km
tertiary	0.01 km





### Tag 3 – 20 km, 550 HM

- Start: 9 Uhr ab Naturfreundehaus Edenkoben
- Etappe 1: 10 km / 3 h
- Mittagspause: 12 Uhr Einkehr in der [Weinstube Brand](#)  
dazu weichen wir vom Pfälzer NaturFreundeweg ab  
(Naturfreundehaus Kiesbuckel ist Donnerstags geschlossen)
- Etappe 2: ab 13:30 Uhr 10 km / 3 h
- Ankunft: ca. 16:30 Uhr [Naturfreundehaus Annweiler](#)



Einkehr in der Weinstube Brand

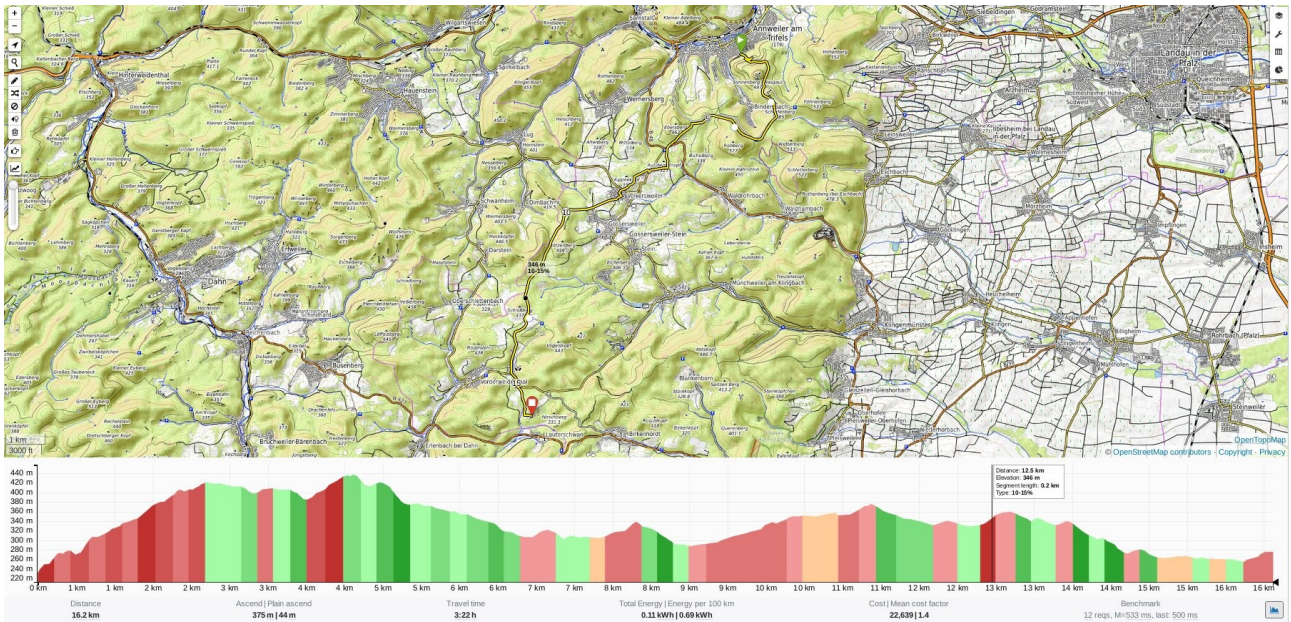
Category	Length
Track grade2	8.39 km
path	4.21 km
residential	2.35 km
Track grade3	2.12 km
Track grade4	1.13 km
Track grade5	0.60 km
Track grade1	0.29 km
service	0.24 km
unclassified	0.24 km
secondary	0.15 km
steps	0.10 km





## Tag 4 – 16 km, 375 HM

- Start: 9 Uhr ab Naturfreundehaus Annweiler
- Etappe 1: 13 km / 3,5 h
- Mittagspause: 12:30 Uhr Einkehr im [Cramerhaus](#)
- Etappe 2: ab 14 Uhr 3 km / 1 h
- Ankunft: ca. 15 Uhr [Naturfreundehaus Bethof](#)



### Einkehr im Cramerhaus

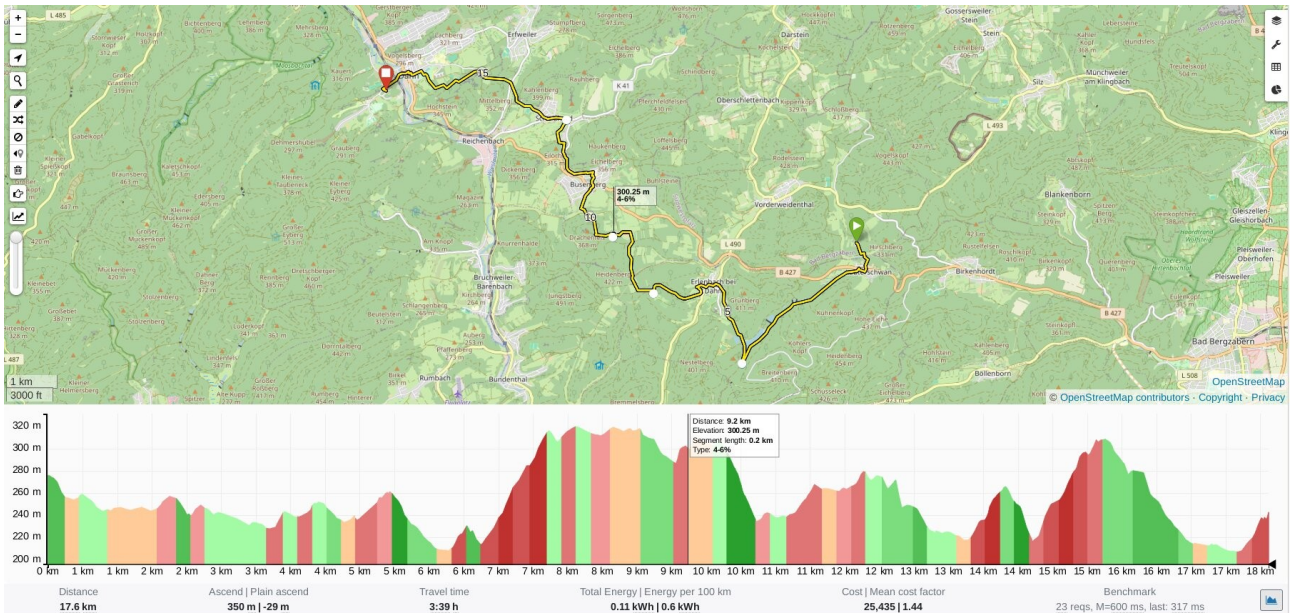
Category	Length
Track grade3	5.02 km
Track grade2	4.28 km
path	3.56 km
Track grade1	1.44 km
residential	0.74 km
service	0.50 km
Track grade4	0.24 km
secondary	0.16 km
unclassified	0.15 km
primary	0.04 km
steps	0.02 km
footway	0.00 km





## Tag 5 – 18 km, 350 HM

- Start: 9 Uhr ab Naturfreundehaus Bethof
- Etappe 1: 9 km / 3 h
- Mittagspause: 12 Uhr Einkehr im [Weissensteiner Hof](#)
- Etappe 2: ab 13 Uhr 7 km / 2 h
- Ankunft: ca. 17:30 h [Jugendherberge Dahn](#)



### Einkehr im Weissensteiner Hof

Category	Length
Track grade1	4.05 km
residential	2.84 km
Track grade3	2.62 km
Track grade2	2.16 km
service	1.91 km
path	1.66 km
Track grade5	0.49 km
Track grade4	0.48 km
tertiary	0.46 km
living_street	0.36 km
footway	0.24 km
steps	0.16 km
secondary	0.15 km
pedestrian	0.06 km
primary	0.01 km

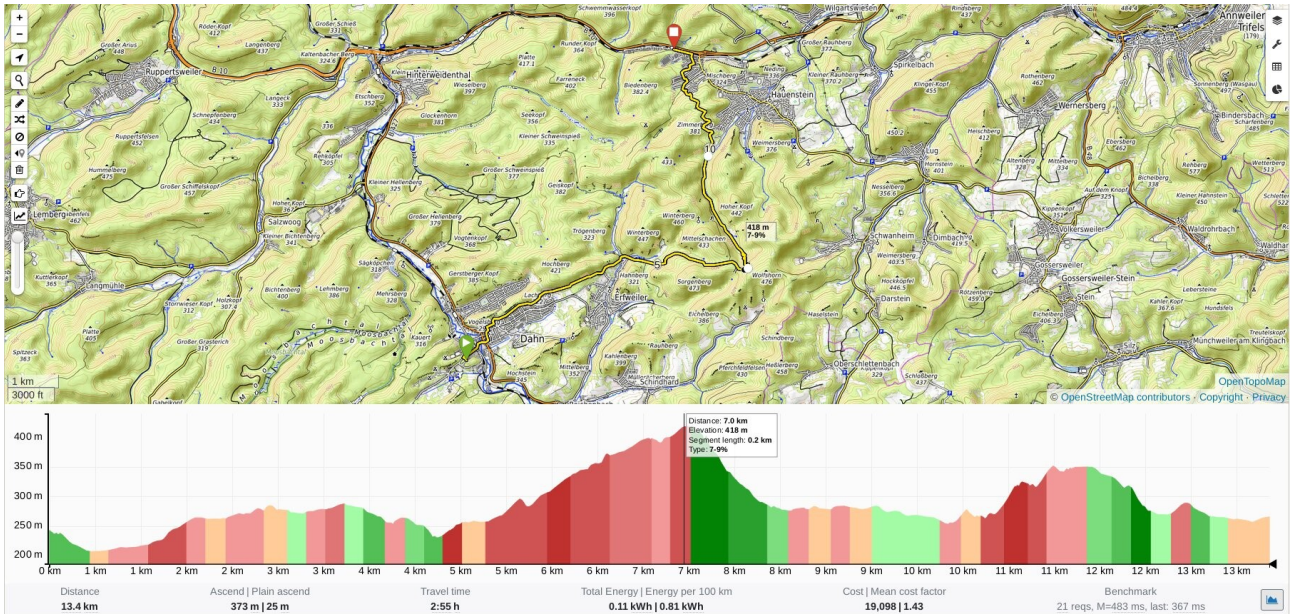




## Tag 6 – 14 km, 375 HM

Wir verabschieden uns vom Pfälzer NaturFreundeweg und wenden uns der verkehrsgünstigen Anbindung am Hauensteiner Bahnhof zu (nicht zu verwechseln mit Bahnhof Hauenstein Mitte!).

- Start: 9:30 Uhr ab Jugendherberge Dahn
- Etappe 1: 7 km / 2,5 h
- Mittagspause: 12 Uhr Einkehr im [Wanderheim „Dicke Eiche“](#)
- Etappe 2: ab 13:00 Uhr 7 km / 2 h
- Ankunft: ca. 15-16 Uhr Bahnhof Hauenstein



Einkehr im Wanderheim „Dicke Eiche“

Category	Length
Track grade2	4.49 km
residential	2.47 km
path	2.43 km
Track grade3	1.75 km
Track grade4	1.33 km
Track grade5	0.23 km
service	0.18 km
steps	0.16 km
living_street	0.14 km
footway	0.13 km
pedestrian	0.06 km
Track grade1	0.03 km

